

MAPA SYTUACYJNO - WYSOKOŚCIOWA

skala 1:1000

obr. Rudze, obr. Trzebieńczyce, pow. oświęcimski

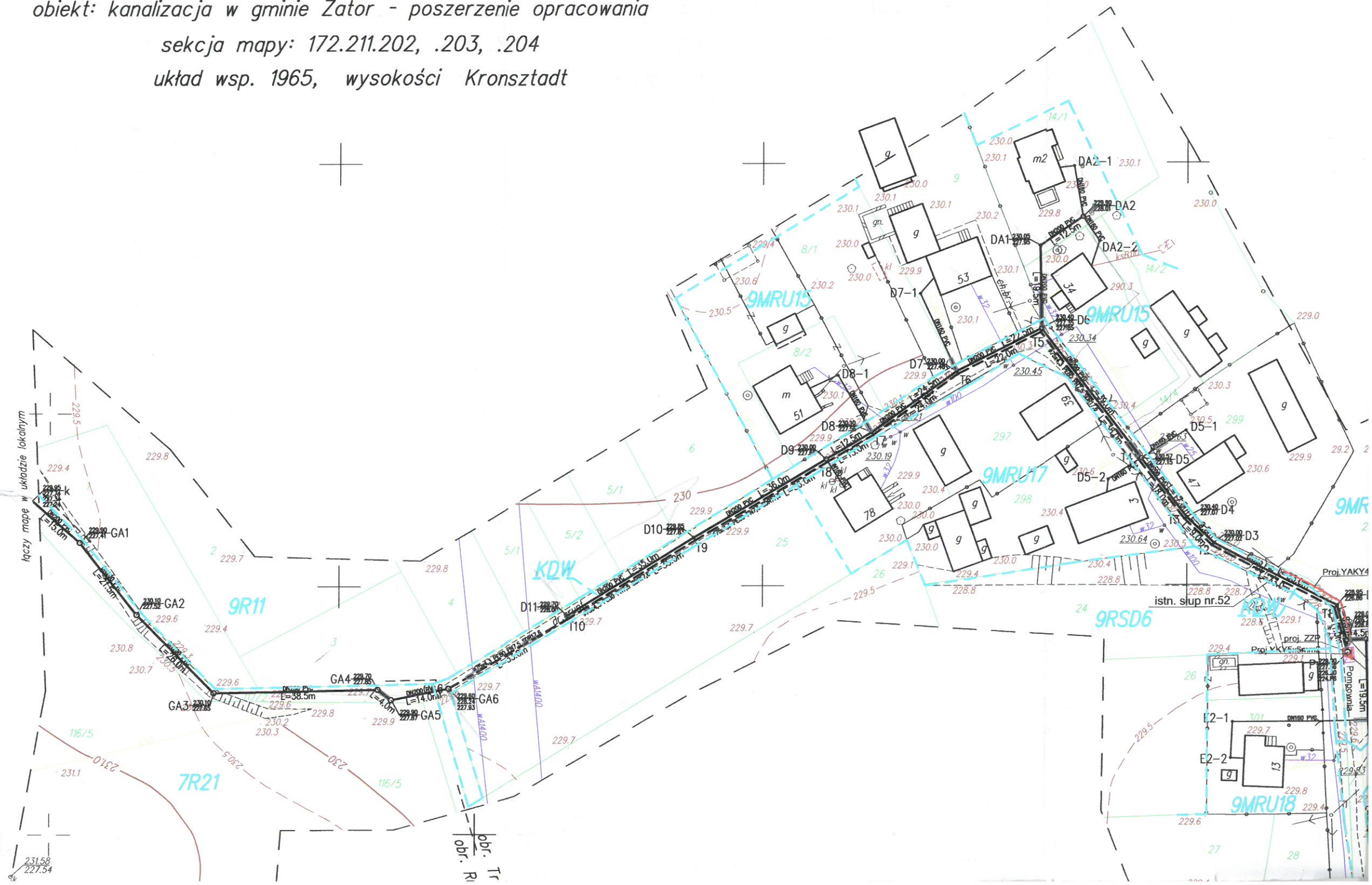
obiekt: kanalizacja w gminie Zator - poszerzenie opracowania

sekcja mapy: 172.211.202, .203, .204

układ wsp. 1965, wysokości Kronsztadt

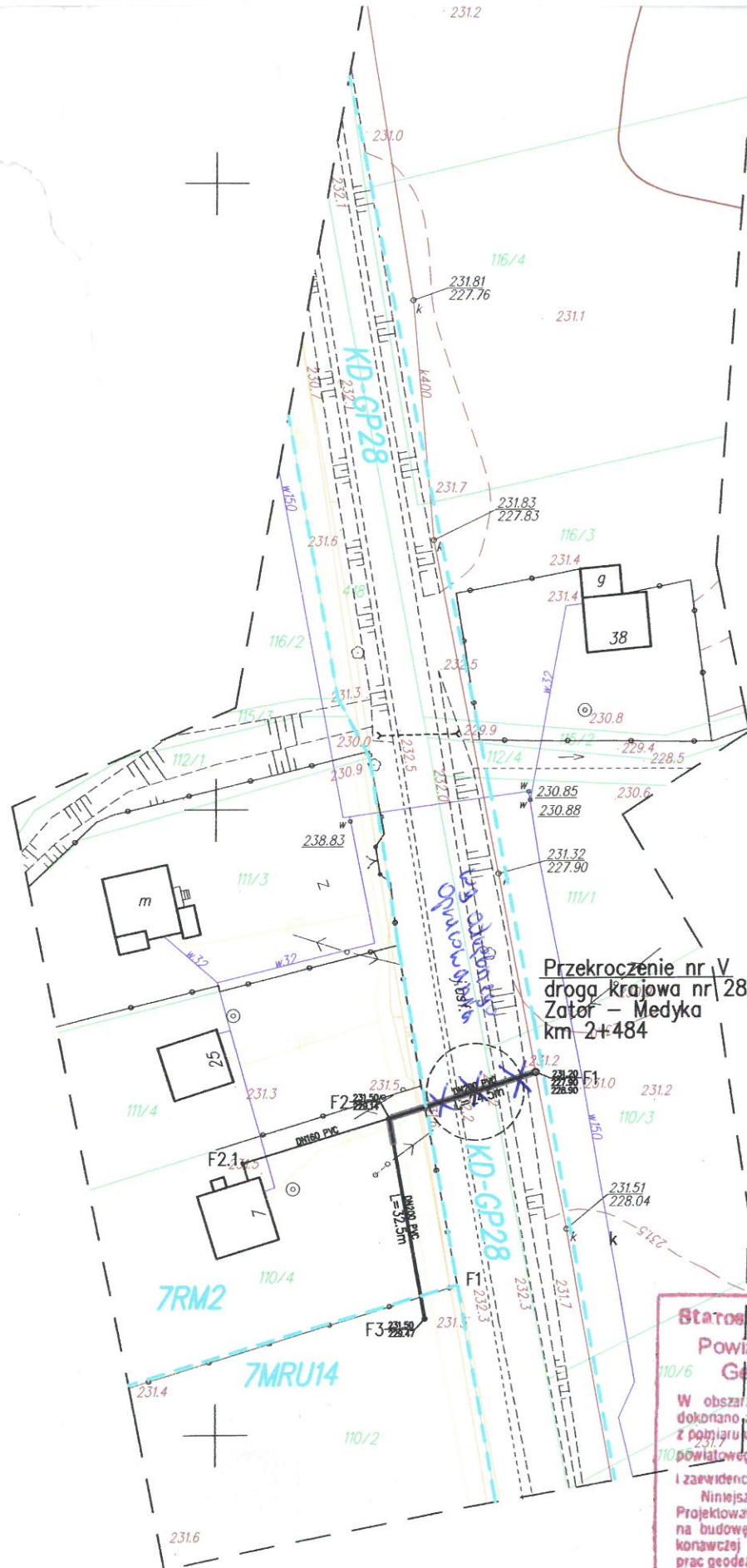
X=5396600
Y=4519200

172.211.202
172.211.203 172.211.204



SOKOŚCIOWA

pow. oświęcimski
szerzenie opracowania
.203, .204
i Kronsztadt



STAROSTA OŚWIĘCIMSKI

32-602 OŚWIĘCIM, ul. KENSKIEGO 10

Na podstawie art. 28 ust. 1 ustawy z dnia 1989 r. - Prawo geodezyjne i kartograficzne (Dz.U. z 2000 r. Nr 100, poz. 1086 i Nr 120, poz. 1244) **uzgodniono** usytuowanie projektowanych sieci uzbrojenia terenu.

Budowa kanalizacji sanitarnej z zasilaniem pompowni
(wyszczególnienie uzgadnianych sieci uzbrojenia terenu)

Uzgodnienie usytuowania sieci uzbrojenia terenu podlega wytyczeniu i geodezyjnej inwentaryzacji powykonawczej przez jednostki uprawnione do wykonywania prac geodezyjnych.

W razie niezgodności realizacji sieci uzbrojenia terenu z uzgodnionym projektem inwestor zobowiązany jest przedłożyć mapę z wynikami pomiarów powykonawczych właściwemu organowi administracji architektoniczno-budowlanej.

Uzgodnienie usytuowania projektowanych sieci uzbrojenia terenu zachowuje ważność przez okres 3 lat od dnia wydania opinii w sprawie uzgadniania usytuowania projektowanych sieci uzbrojenia terenu. Uzgodnienie traci ważność w przypadku, o którym mowa w § 13 rozporządzenia Ministra Rozwoju Regionalnego i Budownictwa z dnia 2 kwietnia 2001 r. w sprawie geodezyjnej ewidencji sieci uzbrojenia terenu oraz zespołów uzgadniania dokumentacji projektowej (Dz.U. Nr 38, poz. 455).

ZUDP 185/2008

(sygn. opini)

Oświęcim 19. LIS. 2008

(miejscowość i data)

Beata Dwornik

Przewodnicząca Zespołu

Uzgadniania Dokumentacji Projektowej

(organ uzgadniający usytuowanie

projektowanych sieci uzbrojenia terenu-

imię, nazwisko, podpis

przewodniczącego zespołu)

Stan władania wkreślono na podst. mapy ewidencyjnej 1:1000 (m. Zator), 1:2880 (Rudze)

Mapa powstała na podstawie mapy zasad. 1:1000

Mapa została uzupełniona pomiarem S+W+U

Treść mapy zgodna z terenem wg stanu w m-cu sierpniu 2008 r.

Prace geodezyjne wykonała:

F.H.U. TOMAPEX S.C.

30-107 Kraków, Plac Na Stawach 1

tel 012 426 04 10 ; tel/fax 012 426 04 12

NIP 679-01-25-063 ; REGON 350247590

dr inż. Marek Stusarski

GEODETA

(Uprawnienia geodezyjne Nr 15111)

Kierownik roboty:

Nr ks. rob. 109/2008

Starostwo Powiatowe w Oświęcimiu

Powiatowy Ośrodek Dokumentacji

Geodezyjnej i Kartograficznej

W obszarze oznaczonym linią *czarna* dokonano aktualizacji treści mapy zasadniczej Dokumentacji z pomiaru uzupełniającego przyjęto do zespołu

powiatowego w dniu *06 LIS. 2008*

i zaewidencjonowane pod nr *3095-77/2008*

Niniejsza mapa może służyć do celów projektowych. Projektowane obiekty budowlane wymagające pozwolenia na budowę podlegają wytyczeniu i inwentaryzacji powykonawczej przez jednostki uprawnione do wykonywania prac geodezyjnych

06 LIS. 2008

(miejscowość i data)

(imię i nazwisko, podpis,

stanowisko służbowe osoby

upoważnionej)

inspektor

w Wydziale Geodezji i Kartografii

Gospodarki Nieruchomościami

Starostwo Powiatowe w Oświęcimiu

Powiatowy Ośrodek Dokumentacji

Geodezyjnej i Kartograficznej

Poświadczam się zgodność niniejszego dokumentu z oryginałem przyjętym do państwowego zasobu geodezyjnego i kartograficznego *3095-36/2008*
3095-77/2008

w dniu

18 LIS. 2008

(miejscowość i data)

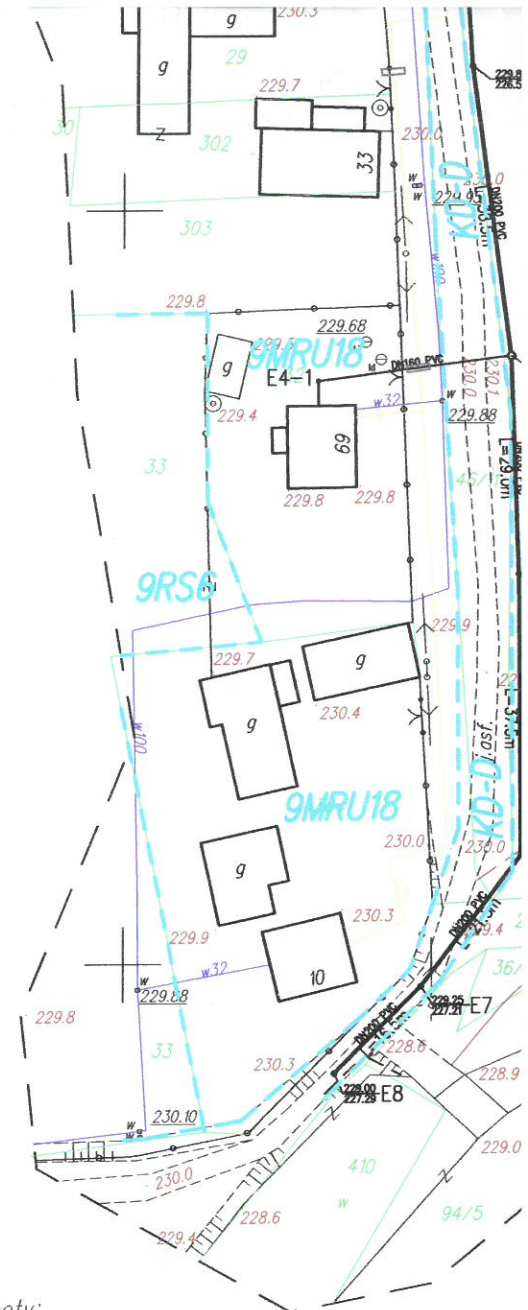
(imię i nazwisko, podpis,

stanowisko służbowe osoby

upoważnionej)

OZNACZENIA

- proj. kan. sanit. (grawitacyjny) DN2
- proj. kan. sanit. podłączenia DN160
- proj. rurociąg tłoczny ścieków
- proj. rura ochronna
- proj. kabel zasilający pompownię (e
- zakres aktualizacji mapy
- jednostki miejscowego planu zagosp.
- przestrzennego



STAROSTA OŚWIĘCIMSKI
2 OŚWIĘCIM, ul. KISKIEGO 10

art. 28 ust. 1 ustawy z dnia 1989 r. - Prawo geodezyjne
na (Dz.U. z 2000 r. Nr 100, poz. 1086 i Nr 120, poz. 1288)
istytuowanie projektowanych sieci uzbrojenia terenu.

*kanalizacji sanitarnej z zasilaniem pompowni
szczególnie uzgadnianych sieci uzbrojenia terenu)*

usytuowanie sieci uzbrojenia terenu podlega wytyczeniu
i inwentaryzacji powykonawczej przez jednostki uprawnio-
nywania prac geodezyjnych.

godności realizacji sieci uzbrojenia terenu z uzgodnionym
inwestor zobowiązany jest przedłożyć mapę z wynikami
powykonawczych właściwemu organowi administracji
zno-budowlanej.

usytuowania projektowanych sieci uzbrojenia terenu
ważność przez okres 3 lat od dnia wydania opinii w sprawie
usytuowania projektowanych sieci uzbrojenia terenu
traci ważność w przypadku, o którym mowa w § 13
nia Ministra Rozwoju Regionalnego i Budownictwa
miejnina 2001 r. w sprawie geodezyjnej ewidencji sieci
renu oraz zespołów uzgadniania dokumentacji projektowej
l, poz. 455).

Beata Dwornik
Przewodnicząca Zespołu
Organizowania Dokumentacji Projektowej
(organ uzgadniający usytuowanie
projektowanych sieci uzbrojenia terenu -
imię, nazwisko, podpis
przewodniczącego zespołu)

185/2008
19. LIS. 2008
(miejscowość i data)

Stan władania wkreślono na podst. mapy ewidencyjnej 1:1000 (m. Zator), 1:2880 (Rudze)

Mapa powstała na podstawie mapy zasad. 1:1000

Mapa została uzupełniona pomiarem S+W+U

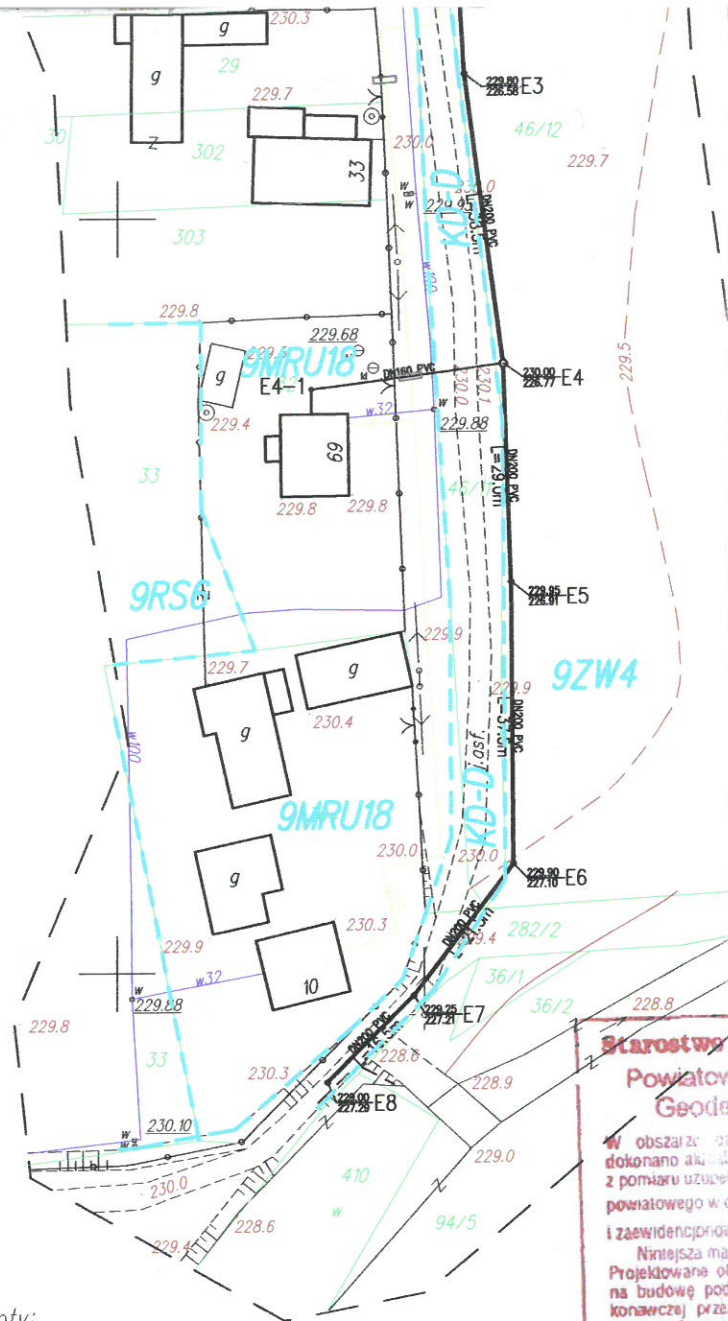
Treść mapy zgodna z terenem wg stanu w m-cu sierpniu 2008 r.

Prace geodezyjne wykonała:

F.H.U. TOMAPEX S.C.
30-107 Kraków, Plac Na Stawach 1
tel 012 426 04 10 ; tel/fax 012 426 04 12
NIP 679-01-25-063 ; REGON 350247590

dr inż. Marek Ślusarski
GEODETA
(Uprawnienia geodezyjne Nr 15111)

Kierownik roboty:



**ZA ZGODNOŚĆ
Z ORYGINAŁEM**

dr inż. Marek Ślusarski
GEODETA
(Uprawnienia geodezyjne Nr 15111)

F.H.U. TOMAPEX S.C.
30-528 Kraków, ul. Hetmańska 4/11
tel 012 426 04 10 ; tel/fax 012 426 04 12
NIP 679-01-25-063 ; REGON 350247590

X=5396300
Y=4519600

Starostwo Powiatowe w Oświęcimiu
Powiatowy Ośrodek Dokumentacji
Geodezyjnej i Kartograficznej
W obszarze planu mapy
dokonano aktualizacji mapy zasadniczej Dokumentacji
z pomiaru uzupełniającego i inwentaryzacji
powiatowego w dniu 18 WRZ. 2007
i zaewidencjonowano pod nr 3094-30/2008
Niniejsza mapa może służyć do celów projektowych
Projektowane obiekty budowlane wymagające pozwolenia
na budowę podlegają wytyczeniu i inwentaryzacji powy-
konawczej przez jednostki uprawnione do wykonywania
prac geodezyjnych
18 WRZ. 2007 (miejscowość i data)
(imię i nazwisko, podpis,
stanowisko służbowe osoby
upoważnionej)

Zbigniew Wyrobek

Inspektor
w Wydziale Geodezji, Kartografii
i Gospodarki Nieruchomościami

Nr ks. rob. 109/2008

Starostwo Powiatowe w Oświęcimiu
Powiatowy Ośrodek Dokumentacji
Geodezyjnej i Kartograficznej
Poświadczam zgodność niniejszego
dokumentu z oryginałem przyjętym do
państwowego zasobu geodezyjnego
i kartograficznego
w dniu 18. LIS. 2008
(miejscowość i data)
(imię i nazwisko, podpis,
stanowisko służbowe osoby
upoważnionej)

OZNACZENIA

- proj. kan. sanit. (grawitacyjny) DN200 PVC
- proj. kan. sanit. podłączenia DN160 PVC
- proj. rurociąg tłoczny ścieków
- proj. rura ochronna
- proj. kabel zasilający pompownię (eNN)
- zakres aktualizacji mapy
- jednostki miejscowego planu zagospodarowania przestrzennego

KOMPLEKSOWE USŁUGI INŻYNIERYJNE Spółka z o.o. 31-320 Kraków, ul. Słowicza 3 tel/fax: (012) 350 50 50, 350 50 51				Skala: 1:1000 Data: 07.2010r. Nr umowy:
Zespół projektowy:	Imię i nazwisko:	Podpis:	Obiekt:	Stadium:
PROJEKTOWAŁ	A. Cieślak	[Podpis]	Kanalizacja sanitarna dla m. Zator, Trzebieńczyce, Rudze, Graboszyce	PBW
OPRACOWAŁ	R. Czamara	[Podpis]		
OPRACOWAŁ			Tytuł rysunku:	Nr rysunku:
OPRACOWAŁ			PROJEKT ZAGOSPODAROWANIA POWIAT ARKUSZ 2 - JAWISZ STAROSTWO POWIATOWE w Oświęcimiu	2.2
SPRAWDZIŁ	E. Macias	[Podpis]		

32-602 Oświęcim, ul. Wyspiańskiego 10
tel. 033/244 96 00 ; tel/fax 033/244 96 10
NIP 649-21-97-601 REGON 072181652